

J E G Y Z Ő K Ö N Y V

Készült: Hajdúsámson Város Önkormányzata Képviselő-testületének **2016. január 12-én** (kedd) 15.00 órára összehívott **rendkívüli** ülésén

Jelen vannak:

Antal Szabolcs polgármester, Dandé Lászlóné alpolgármester,
Bihari Lajosné, Bodóné Őri Gyöngyi, Rákos Tamás, Szabó Kálmán, Urbánszki Károlyné
képviselők, Dr. Danku József jegyző, Szőkéné Diószegi Mária, Varga Sándorné irodavezetők.

Hiányzik:

Andó Lászlóné, Balogh Józsefné, Csigéné Zsadányi Mariann, Kincsesné Kirtyán Mária, Tóth János képviselők.

Antal Szabolcs polgármester köszönti a megjelenteket. Megállapítja, hogy a Képviselő-testület határozatképes, 7 fő jelen van, és az ülést 15.02 órakor megnyitja. Szavazásra teszi fel a napirendet.

Hajdúsámson Város Önkormányzata Képviselő-testülete **2016. január 12-én (kedd) 15.00 órára** összehívott **nyílt** rendkívüli ülésének jegyzőkönyvéből

Hajdúsámson Város Önkormányzata Képviselő-testülete 7 igen szavazattal - 0 ellenszavazattal és 0 tartózkodással - az alábbi határozatot hozta:

1/2016. (I. 12.) öh. sz. határozat

Hajdúsámson Város Önkormányzata Képviselő-testülete a **2016. január 12-én (kedd) 15.00 órára** összehívott **rendkívüli** ülésének napirendjét az alábbiak szerint elfogadta:

Napirend:

1. Előterjesztés Hajdúsámson Város Településrendezési Tervének a 471. sz. főút Hajdúsámson elkerülő szakaszának útépitési engedélyezési tervdokumentációjának megfelelően történő módosításával kapcsolatos 215/2015. (IX. 22.) öh. sz. határozat módosításának tárgyában

Előterjesztő: Antal Szabolcs polgármester

1. napirend

Antal Szabolcs polgármester: Előterjesztés Hajdúsámson Város Településrendezési Tervének a 471. sz. főút Hajdúsámsont elkerülő szakaszának útépitési engedélyezési tervdokumentációjának megfelelően történő módosításával kapcsolatos 215/2015. (IX. 22.) öh. sz. határozat módosításának tárgyában. Hozzászólás, javaslat nem érkezett, szavazásra teszi fel a határozati javaslatot.

Hajdúsámson Város Önkormányzata Képviselő-testülete 7 igen szavazattal - 0 ellenszavazattal és 0 tartózkodással - az alábbi határozatot hozta:

2/2016. (I. 12.) öh. sz. határozat

Hajdúsámson Város Önkormányzata Képviselő-testülete – a Magyarország helyi önkormányzatairól szóló 2011. évi CLXXXIX. törvény 13. § (1) bekezdésében, valamint az épített környezet alakításáról és védelméről szóló 1997. évi LXXVIII. törvény 6. §-ában megállapított feladatkörében – elhatározza, hogy biztosítja (a Nemzeti Infrastruktúra Fejlesztő Zrt. kezdeményezésére és utólagos költségviselése mellett) – Hajdúsámson Város Településrendezési tervének elkészítéséhez szükséges digitális alaptérképek beszerzését és a digitális alaptérképek beszerzésére 1 903 067 Ft + ÁFA összegű fedezetet biztosít.

A Képviselő-testület felkéri a polgármestert, hogy a településrendezési terv módosításához szükséges digitális alaptérképek beszerzése érdekében valamennyi intézkedést tegyen meg a jogszabályoknak és az önkormányzat Beszerzési szabályzatának megfelelően.

Határidő: 2016. február 15.

Felelős: Antal Szabolcs polgármester

Antal Szabolcs polgármester megköszöni a részvételt, és a Képviselő-testület ülését 15.05 órakor bezárja.


K.m.f.



Dr. Danku József
jegyző


Antal Szabolcs
polgármester

J E L E N L É T I Í V

Készült Hajdúsámson Város Önkormányzata Képviselő-testületének
2016. január 12-én (kedden) 15.00 órára
összehívott ülésén

Antal Szabolcs polgármester 

Dandé Lászlóné alpolgármester 

Andó Lászlóné képviselő

Balogh Józsefné képviselő

Bihari Lajosné képviselő 

Bodóné Őri Gyöngyi képviselő 

Csigéné Zsadányi Mariann képviselő

Kincsesné Kirtyán Mária képviselő

Rákos Tamás képviselő 

Szabó Kálmán László képviselő 

Urbánszki Károlyné képviselő 

Tóth János képviselő

MEGHÍVOTTAK

Udvarhelyi Árpád

Varga

Dr. Papp János

.....

.....

.....

.....

.....

.....

.....

.....

.....

.....

.....

.....

.....

.....

.....

.....

.....

.....

.....

.....

.....

ÉRDEKLŐDŐK

.....

.....

.....

.....

.....

.....

.....

.....

.....

.....

.....

.....

.....

.....

.....

.....

.....

.....

.....

.....

Hajdúsámson Város Önkormányzata Polgármesterétől

MEGHÍVÓ

Hajdúsámson Város Önkormányzata Képviselő testületének *rendkívüli* ülését

2016. január 12-én (kedden) 15.00 órára

összehívom, melyen kérem, szíveskedjen részt venni.


Az ülés helye: Polgármesteri Hivatal „B” épület Tanácsterme

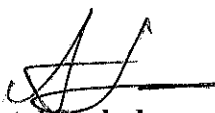
Napirend:

1. Előterjesztés Hajdúsámson Város Településrendezési Tervének a 471. sz. főút Hajdúsámson elkerülő szakaszának útépitési engedélyezési tervdokumentációjának megfelelően történő módosításával kapcsolatos 215/2015. (IX. 22.) öh. sz. határozat módosítása tárgyában
Előterjesztő: Antal Szabolcs polgármester

A napirend fontosságára tekintettel megjelenésére feltétlenül számítok.

Hajdúsámson, 2016. január 11.




Antal Szabolcs
polgármester

Hajdúsámson Város Önkormányzata Polgármesterétől

ELŐTERJESZTÉS

Hajdúsámson Város Településrendezési tervének a 471. sz. főút Hajdúsámson elkerülő szakaszának útépitési engedélyezési tervdokumentációjának megfelelően történő módosításával kapcsolatos 215/2015. (IX. 22.) öh. sz. határozat módosításának tárgyában

Tisztelt Képviselő-testület!

Hajdúsámson Város Önkormányzata Képviselő-testülete – a Magyarország helyi önkormányzatairól szóló 2011. évi CLXXXIX. törvény 13. § (1) bekezdésében, valamint az épített környezet alakításáról és védelméről szóló 1997. évi LXXVIII. törvény 6. §-ában megállapított feladatkörében – a 215/2015. (IX. 22.) öh. sz. határozatában arról döntött, hogy a Nemzeti Infrastruktúra Fejlesztő Zrt. (NIF Zrt.) kezdeményezésére és költségviselése mellett **Hajdúsámson Város Településrendezési tervét (településrendezési terv) módosítja a 471. sz. főút Hajdúsámson elkerülő szakaszának (a 7+405 – 15+340 km szelvények közötti szakasz) útépitési engedélyezési tervdokumentációjának megfelelően.**

A Képviselő-testület határozati döntésében felkérte a polgármestert, hogy a településrendezési terv módosítása érdekében valamennyi intézkedést tegyen meg a jogszabályoknak és az önkormányzat Beszerzési szabályzatának megfelelően, valamint felhatalmazta a polgármestert, hogy a NIF Zrt.-vel és a településtervezővel a terv módosítására vonatkozó megállapodást írja alá.

A településrendezési terv módosítási eljárása során tartott egyeztető eljárásan megállapítást nyert, hogy a város szabályozási terve térinformatikai feldolgozással készült, ahol az adatbázis a teljes igazgatási területre vonatkozóan, egybefüggően került kidolgozásra. Hajdúsámson hatályos településrendezési tervének alapját képező digitális alaptérkép több mint 10 évvel ezelőtt az akkori papír alapú térképszelvények szkennelésével, digitalizálásával készült a Hajdú-Bihar Megyei Önkormányzat informatikai központjában, amely rendkívül elavult, és bár minőségi feldolgozással készült, de az állami alapadatot jelentő digitális térképhez nem illeszthető pontosan, így a szabályozási tervlapokon a teljes térkép cseréjére szorul.

Az önkormányzat árajánlatot kért a digitális alaptérkép beszerzésére a kizárólagos adatszolgáltatói joggal rendelkező Nemzeti Kataszteri Program Nonprofit Kft.-től, mely szerint Hajdúsámson település teljes digitális állami ingatlan-nyilvántartási térképi adatbázisának egyszeri felhasználásra, a 471. számú tehermentesítő közút építési engedélye során felmerült település szerkezeti terv és szabályozási termódosítási célra történő adatátadási díja az adatátadást megelőzően: 1 903 067 Ft + ÁFA.

A NIF Zrt. tájékoztatása szerint a településrendezési terv módosítása kapcsán felmerült alaptérkép beszerzésének 1 903 067 Ft + ÁFA összegű díját kizárólag abban az esetben tudja vállalni, ha az önkormányzat, vagy a megbízott településtervező az adatszolgáltatást megvásárolja, majd a településrendezési szerződésben rögzítetteknek megfelelően, 1. részszámlaként a NIF Zrt. részére kiszámlázza.

A településrendezési terv módosítása ügyében 2015. november 11. napján tartott egyeztető tárgyaláson a településrendezési terv készítője (CÍVISTERV BT., képviselője: Zsemberi István) nyilatkozott, hogy a digitális alaptérképek beszerzési költségét megelőlegezni nem tudja, nem kívánja.

Fentiekre tekintettel kérem a Tisztelt Képviselő-testületet, hogy a következő határozati javaslatot elfogadni szíveskedjen.

Határozati javaslat:

Hajdúsámson Város Önkormányzata Képviselő-testülete – a Magyarország helyi önkormányzatairól szóló 2011. évi CLXXXIX. törvény 13. § (1) bekezdésében, valamint az épített környezet alakításáról és védelméről szóló 1997. évi LXXVIII. törvény 6. §-ában megállapított feladatkörében – elhatározza, hogy biztosítja (a Nemzeti Infrastruktúra Fejlesztő Zrt. kezdeményezésére és utólagos költségviselése mellett) – Hajdúsámson Város Településrendezési tervének elkészítéséhez szükséges digitális alaptérképek beszerzését és a digitális alaptérképek beszerzésére 1 903 067 Ft + ÁFA összegű fedezetet biztosít.

A Képviselő-testület kéri fel a polgármestert, hogy a településrendezési terv módosításához szükséges digitális alaptérképek beszerzése érdekében valamennyi intézkedést tegyen meg a jogszabályoknak és az önkormányzat Beszerzési szabályzatának megfelelően.

Határidő: 2016. február 15.


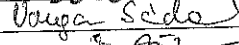
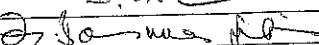

Felelős: Antal Szabolcs polgármester

Hajdúsámson, 2016. január 11.




Antal Szabolcs
polgármester

A határozat elfogadásához minősített többség szükséges

Az előterjesztést készítette:	Szőkéné Diószegi Mária	
Városfejlesztési és Műszaki Iroda:	Szőkéné Diószegi Mária irodavezető	
Pénzügyi-Gazdasági Iroda:	Varga Sándorné irodavezető	
Jogi és Szervezési Iroda:	Bagolyné Szűcs Mariann irodavezető	
Aljegyző:	Dr. Barnucz Szilvia	
Jegyző:	Dr. Danku József	