

ELŐTERJESZTÉS

Hajdúsámson Város Önkormányzata Képviselő-testületének Helyi Építési Szabályzatáról és Szabályozási Tervéről szóló 24/2004. (VI. 3.) önkormányzati rendeletének módosítása tárgyában

Tisztelt Képviselő-testület!

Előzmények:

Hajdúsámson Város Önkormányzata Képviselő-testülete a 168/2017. (VI. 29.) öh. sz. határozatával elhatározta, hogy az 1462/3 hrsz-ú, kivett közút művelési ágú és 1454/2 hrsz-ú kivett közterület művelési ágú, önkormányzati tulajdonban álló területeket kiemelt fejlesztési területté nyilvánítja a területek pályázati támogatással való érintettségére tekintettel, és a területre vonatkozóan a Szabályozási Tervet módosítja.

A módosítás tartalma:

A Szabályozási Terv módosítása a 1454/2 hrsz-ú telken kialakított, a Rákóczi utcából a tömbbelsőbe vezető tervezett gyalogút – a parkhoz északi oldalon közvetlenül csatlakozó – területét, valamint a 1462/3 hrsz-ú – tervezett közút – egy részét sorolja közlekedési övezetből településközpont vegyes építési övezetbe. A tervezett módosítással kisebb mértékben a 1454/3 és 1451/3 hrsz-ú ingatlanok is érintettek voltak.

A módosítás következtében a módosuló területrészek közvetlenül csatlakoznak a „Vt-1x” jelű (jellemzően oktatási-nevelési célú, oldalhatáron álló beépítésű) egységesen kijelölt településközpont vegyes építési övezetbe, ahol így a környezet további fejlesztései által igényelt módon válik alkalmassá az ingatlanok alakítására és a további fejlesztések, a helyi kereskedelmi ellátás javítását szolgáló létesítmény megvalósítására.

A Szabályozási Terv módosítása kismértékű, a város központjában települési térségi övezetben valósul meg, a területet országos infrastruktúra nem érinti, magasabb rendű tervekkel nem ellentétes, a biológiai aktivitásérték nem változik.

Megtett intézkedések:

A településrendezési terv módosítása a településfejlesztési koncepcióról, az integrált településfejlesztési stratégiáról és a településrendezési eszközökről, valamint egyes településrendezési sajátos jogintézményekről szóló 314/2012. (XI. 8.) Korm. rendelet 32. § (6) bekezdése alapján tárgyalásos eljárással, a 42. §-ban foglaltak szerint megtörtént.

A terv partnerségi egyeztetése meghirdetésre került, a tervet az érdeklődők számára elérhetővé tettük, a partnerségi rendelet szerinti lakossági fórum megtartásra került. A tervezett módosítással kapcsolatosan ellenvélemény, észrevétel nem érkezett.

A képviselő-testület a 211/2017. (VIII. 23.) öh. sz. határozatában elhatározta, hogy a Szabályozási Terv 4.1 tömbjének kismértékű módosításáról és annak államigazgatási, valamint partnerségi egyeztetéséről nyújtott tájékoztatást elfogadja és felhatalmazta a polgármestert, hogy az Állami Főépítéssz felkérje a terv tárgyalásos eljárással történő egyeztetésére és záró szakmai véleményének megadására.

Az Állami Főépítész a tárgyalást 2017. szeptember 12. napján megtartotta, az erről készült jegyzőkönyvet, a távolmaradt szervek írásos véleményét és a záró szakmai véleményét megküldte Hivatalunk számára. A tárgyalásos eljárás jegyzőkönyvében, valamint a záró szakvéleményben foglaltak alapján a tervdokumentáció javításra került.

Az előterjesztés mellékletei:

- a tárgyalásos eljárás jegyzőkönyve,
- az Állami Főépítész záró szakmai véleménye.

A jogalkotásról szóló 2010. évi CXXX. törvény 17. §, 18. §, 19. §-ai alapján Hajdúsámson Város Önkormányzata Képviselő-testületének Helyi Építési Szabályzatáról és Szabályozási Tervéről szóló 24/2004. (VI. 3.) önkormányzati rendelet (HÉSZ) módosításának **előzetes hatásvizsgálata:**

A jogalkotásról szóló 2010. évi CXXX. törvény 17. § (1)-(2) bekezdései rendelkeznek az előzetes hatásvizsgálat elvégzéséről, mely során a következőket kell vizsgálni:

- I. **Várható társadalmi, gazdasági, költségvetési hatások:**
 - a) társadalmi hatás: nincs mérhető hatása.
 - b) gazdasági hatás: nincs mérhető hatása.
 - c) költségvetési hatás: nincs mérhető hatása.
- II. **Környezeti és egészségügyi következmények:** nem jelentősek.
- III. **Adminisztratív terheket befolyásoló hatások:** az önkormányzati rendelet módosítása az önkormányzati adminisztratív terheket nem befolyásolja.
- IV. **A jogszabály megalkotásának szükségessége, a jogalkotás elmaradásának várható következményei:** a rendelet-módosítás célja, hogy elősegítse – a jogszabályi előírásoknak megfelelően – a kiemelt fejlesztéssel érintett területeken a beruházások megvalósítását.
- V. **A jogszabály alkalmazásához szükséges személyi, szervezeti, tárgyi és pénzügyi feltételek:** valamennyi feltétel rendelkezésre áll.

Indokolás:

Általános indokolás:

A Magyarország helyi önkormányzatairól szóló 2011. évi CLXXXIX. törvény (a továbbiakban: Möt.) 13. § (1) bekezdés 1. pontja alapján a településfejlesztés, településrendezés feladatok körébe tartozik. A HÉSZ módosításának célja, hogy elősegítse a kiemelt fejlesztéssel érintett területeken a beruházások megvalósítását.

Részletes indokolás

Az 1. §-hoz

A 4.1 tömbre vonatkozóan szabályozási tervlap módosítását tartalmazza.

A 2. §-hoz

A szabályozási tervlapok aktualizálását tartalmazza.

A 3. §-hoz

Hatályba léptető rendelkezést tartalmaz.

Véleményeztetés: Városfejlesztési és Műszaki Bizottság




Kérem a Tisztelt Képviselő-testületet, hogy a rendelet-tervezetet megtárgyalni és elfogadni szíveskedjen.

Hajdúsámson, 2017. szeptember 21.




Antal Szabolcs
polgármester

A rendelet elfogadásához minősített többség szükséges.

Az előterjesztést készítette:	Filippinyi Gábor, Takács Lajos	
Városfejlesztési és Műszaki Osztály:	Szőkéné Diószegi Mária osztályvezető	
Aljegyző:	Dr. Fekete Edina	
Jegyző:	Dr. Danku József	

Hajdúsámson Város Önkormányzata Képviselő-testülete
___/2017. (___ . __.) önkormányzati rendelete a
Hajdúsámson Város Önkormányzata Helyi Építési Szabályzatáról és Szabályozási Tervéről
szóló 24/2004. (VI. 03.) önkormányzati rendelet
módosításáról

Hajdúsámson Város Önkormányzatának Képviselő-testülete az épített környezet alakításáról és védelméről szóló 1997. évi LXXVIII. törvény 9/B. § (2) bekezdés b) pontjában és a 62. § (6) bekezdés 6. pontjában kapott felhatalmazás alapján, az épített környezet alakításáról és védelméről szóló 1997. évi LXXVIII. törvény 6. § (1) bekezdésében és a Magyarország helyi önkormányzatairól szóló 2011. évi CLXXXIX. törvény 13. § (1) bekezdés 1. pontjában meghatározott feladatkörében eljárva, a településfejlesztési koncepcióról, az integrált településfejlesztési stratégiáról és a településrendezési eszközökről, valamint egyes településrendezési sajátos jogintézményekről szóló 314/2012. (XI. 8.) Korm. rendelet 28. § (1) bekezdésében és 38. § (2) bekezdésében meghatározott feladatkörében eljáró:

- állami főépítési, környezetvédelmi és természetvédelmi, népegészségügyi, ingatlanügyi, erdészeti, közlekedési, növény- és talajvédelmi feladat- és hatáskörében eljáró Hajdú-Bihar Megyei Kormányhivatal,
- a Hajdú-Bihar Megyei Kormányhivatal örökségvédelmi hatáskörében eljáró Debreceni Járási Hivatala,
- Hortobágyi Nemzeti Park Igazgatósága,
- Borsod-Abaúj-Zemplén Megyei Kormányhivatal Műszaki Engedélyezési és Fogyasztóvédelmi Főosztálya,
- Nemzeti Közlekedési Hatóság Útügyi, Vasúti és Hajózási Hivatala,
- Nemzeti Közlekedési Hatóság Légügyi Hivatala,
- Budapest Főváros Kormányhivatala,
- Hajdú-Bihar Megyei Katasztrófavédelmi Igazgatóság,
- Országos Vízügyi Főigazgatóság,
- Honvédelmi Minisztérium Hatósági Hivatal,
- Hajdú-Bihar Megyei Rendőr-főkapitányság,
- Hajdú Bihar Megyei Önkormányzat, valamint
- a településfejlesztési koncepcióról, az integrált településfejlesztési stratégiáról és a településrendezési eszközökről, valamint egyes településrendezési sajátos jogintézményekről szóló 314/2012. (XI.8.) Korm. rendelet 42. § (6) bekezdése, valamint 42/A. § (2) bekezdése szerinti véleményezési jogkörben eljáró Hajdú-Bihar Megyei Kormányhivatal Állami Főépítésze szakmai véleményének figyelembevételével, továbbá
- Hajdúsámson Város Önkormányzata Képviselő-testülete Szervezeti és Működési Szabályzatáról szóló 1/2016. (I. 29.) önkormányzati rendelet 40. § (2) bekezdés 7. pontjában biztosított véleményezési jogkörben eljáró Hajdúsámson Város Önkormányzata Képviselő-testületének Műszaki és Városfejlesztési Bizottsága véleményének kikérésével a következőket rendeli el:

1. §

Hajdúsámson Város Helyi Építési Szabályzatáról és Szabályozási Tervéről szóló 24/2004. (VI. 03.) önkormányzati rendelet (a továbbiakban: HÉSZ) 2. mellékletének (Belterület szabályozási terv) 2017. évi módosítással érintett 4.1 jelű terület egysége szabályozásának helyébe, e rendelet 1. mellékletének SZ-2/4.1m 4.1.-jelű terület egység szabályozási terve szabályozása lép.

2. §

A HÉSZ 1. § (4) bekezdése helyébe a következő rendelkezés lép:

„1. § (4) Jelen szabályzat szerves részét képezik az igazgatási területre készített szabályozási tervlapok:

1. sz. melléklet - Sz-1 Külterület szabályozási terv M= 1:20 000
2. sz. melléklet - Sz-2/m4 Belterület szabályozási terv M= 1: 4 000
3. sz. melléklet - Sz-2/S Belterület/Sámsónkert szabályozási terv M= 1: 4 000
4. sz. melléklet - Sz-2/Mm Belterület / Martinka szabályozási terv M= 1: 4 000
5. sz. melléklet - Sz-3 „Simara ring” lakónegyed szabályozási terv M= 1: 2 000
6. sz. melléklet - Sz-3/R „Simara ring” lakónegyed - Rekreatív terület szabályozási terve M= 1: 2 000
7. sz. melléklet: A Helyi Építési Szabályzat alkalmazásával kapcsolatos fogalmak.
8. sz. melléklet: Belvizes területek terve.”

3. §

Ez a rendelet a kihirdetését követő napon lép hatályba.

Hajdúsámson, 2017. szeptember

Dr. Danku József
jegyző

Antal Szabolcs
polgármester

A rendeletet a mai napon kihirdettem:

Hajdúsámson, 2017. szeptember

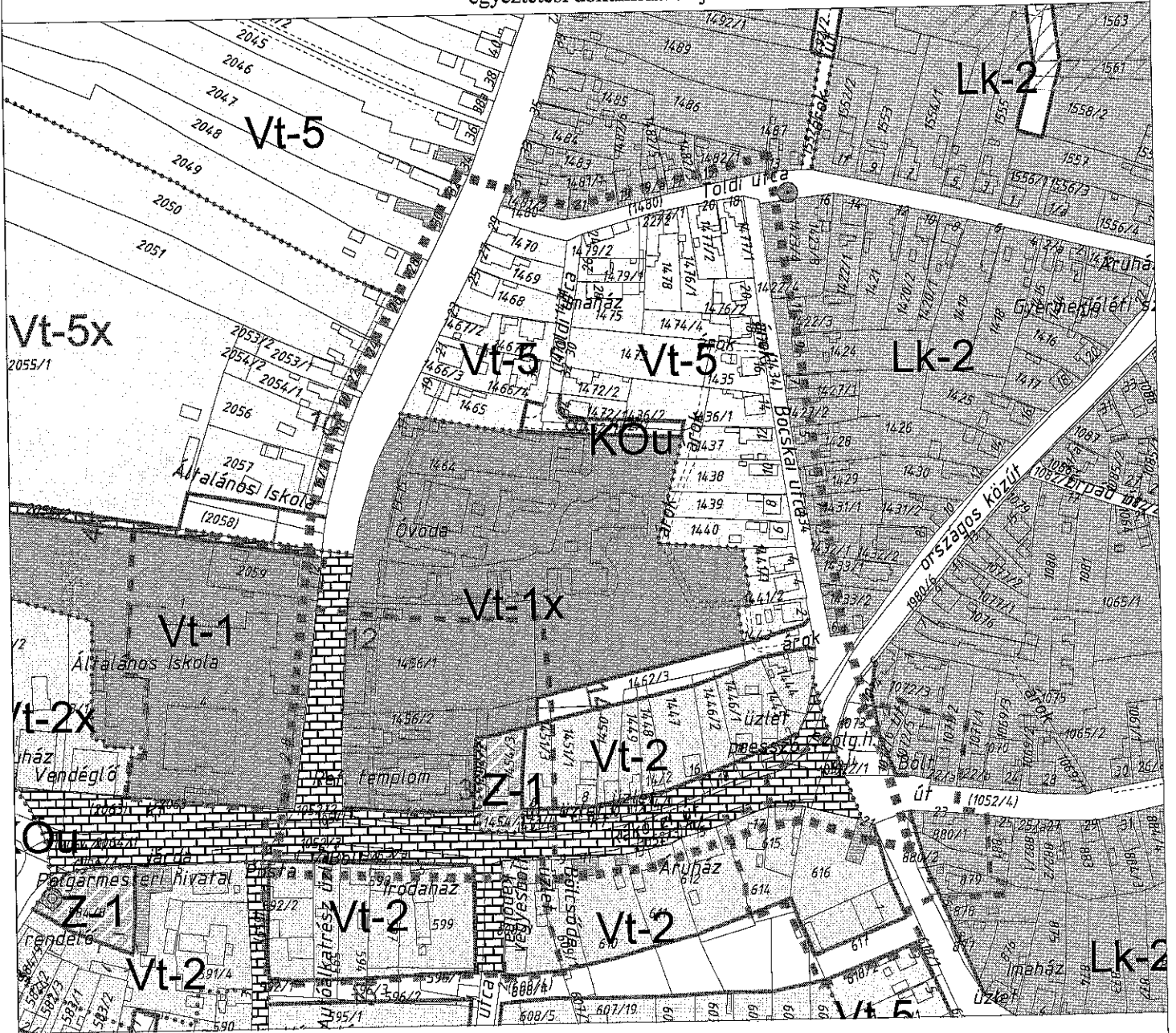
Dr. Danku József
jegyző

HAJDÚSÁMSON VÁROS

4.1.-JELŰ TERÜLETEGYSÉG SZABÁLYOZÁSI TERVE

M = 1:3000

A 2017. évi . (1454/2-1462/3) hrsz-ú földterülethez kapcsolódó) módosítás
 egyeztetési dokumentációja



Jelmagyarázat külön lapon!

Készült az állami alapadatok felhasználásával

Torvező: CIVISTERV VÁROSTERVEZŐ ÉS ÉPÍTÉSZ IRODA BT. Cím: Debrecen, Székelyi u. 8.sz. Tel:(52) 531-732, (90) 9818-172		
Munka: HAJDÚSÁMSON VÁROS TELEPÜLÉSRENDÉZÉSI TERVÉNEK 1454/2-1462/3 HR SZ. TERÜLETHEZ KAPCSOLÓDÓ MÓDOSÍTÁS		
Munkakód: 4.1 TÖMB SZABÁLYOZÁSI TERVE		SZ-2/4.1m
ÜGYVEZŐTŐ VBZ. TELAPCÉLTERVEZŐ	ZSOMBERI ISTVÁN ZSOMBERI ISTVÁN T/1/É-09-0016	Készítette: Jóváhagyta:



HAJDÚ-BIHAR MEGYEI
KORMÁNYHIVATAL

Hajdúsámsoni Polgármesteri Hivatal	
Szám:	Érk.: 10011
III. 465-11	2017-09-24
Előirat:	Előadó: T. F.
	Mell:

09.2017

Ügyiratszám: HB/01-ÁF/0133-24/2017.
Ügyintéző: Jambrik Imre/Zoboki B.
Telefon: (52) 238-192

Hiv. szám: III.465-2/2017
Ügyintézőjük: Takács Lajos

ANTAL SZABOLCS
polgármester úr
POLGÁRMESTERI HIVATAL

HAJDÚSÁMSON
Szabadság tér 5.
4251

Tárgy: Hajdúsámson város településrendezési tervének a 1454/2 és 146/3 hrsz-ú ingatlanokat érintő 2017 évi 3. számú módosítás
Tárgyalásos eljárás – záró szakmai vélemény.

Tisztelt Polgármester Úr!

A tárgyi területre vonatkozó helyi építési szabályzat és szabályozási terv (továbbiakban együtt: településrendezési eszközök) módosításával kapcsolatban a településfejlesztési koncepcióról, az integrált településfejlesztési stratégiáról és a településrendezési eszközökről, valamint egyes településrendezési sajátos jogintézményekről szóló 314/2012. (XI. 8.) Korm. rendelet (továbbiakban: Rendelet) 42. § (6) bekezdésnek megfelelő záró szakmai véleményemet az alábbiakban adom meg.

A végső véleményezésre megküldött dokumentáció:

- megnevezése: Hajdúsámson város településrendezési tervének a 1454/2 és 146/3 hrsz-ú ingatlanokat érintő 2017 évi 3. számú módosítás
- készítés időpontja: 2017. július hó
- felelős tervezők: Zsemberi István okl. építészmérnök, vezető településtervező

A módosítás célja:

Helyi építési szabályzat módosítása képviselő-testület döntésével kiemelt fejlesztési területté nyilvánított területeken, beruházás megvalósítása érdekében.

I. ELŐZMÉNY

Az Önkormányzat megkeresése és a Rendelet 32. § (6) a) felhatalmazása alapján a módosítás tárgyalásos eljárás keretén belül történt.

II. TERÜLETRENDEZÉSI TERVEKKEL VALÓ ÖSSZHANG

A tárgyi módosítás - a tervező vizsgálatai alapján - településszerkezetben történő változást nem igényelt, ezért az összhang igazolására nem volt szükség.

III. HÉSZ ÉS SZABÁLYOZÁSI TERV MÓDOSÍTÁSA

A szabályozási terven a gyalogutat lehet jelölni, azonban a közterület kijelöléséhez szabályozási terv szükséges, amely a gyalogút építési területét is meghatározza. A HÉSZ-ben előírt „gyalogos forgalom biztosításának kötelezettsége” nem szabályozási elem. Ebből következően a HÉSZ 3.§ szerinti kiegészítés nem jogszerű. Hivatkozás: 314/2012. (XI.8.) Korm. rendelet 11. § (8) d)

ÁLLAMI FŐÉPÍTÉS


4026 Debrecen, Darabos utca 9-11. Telefon: (36 52) 238-193 E-mail: allami.foepitesz@hajdu.gov.hu

Felhívom a továbbiakban a szíves figyelmét arra, hogy:

- **A tárgyalásos eljárás esetén a településrendezési eszköz az elfogadást követő napon léptethető hatályba.**
- **A jóváhagyott tervek megküldésének kötelezettsége:**
 - A Rendelet 43 § (2) szerint a településrendezési eszközt a polgármester a képviselő-döntést követő **15 napon belül** megküldi az állami főépítésznek és az eljárásban részt vevő összes államigazgatási szervnek vagy elektronikus úton hitelesített dokumentumok elérését biztosítva 15 napon belül értesíti az állami főépítészt és az eljárásban részt vevő államigazgatási szervet annak elérési lehetőségéről.
 - A településrendezési eszközöket, a rendeletet vagy határozatot és terv mellékleteket az önkormányzat döntését követő **30 napon belül a jegyző** köteles a Dokumentációs Központ részére ingyenesen átadni vagy megküldeni.

Jelen döntés kiadmányozására a Hajdú-Bihar Megyei Kormányhivatal Kiadmányozási Szabályzatáról szóló 1/2017. (I.1.) HBMKH Kormány megbízottl utasítás alapján a Kormány megbízottl Kabinet állami főépítésze jogosult.

Debrecen, 2017. szeptember 15.


Jambrik Imre
állami főépítész

Kapják:

1. Címzett (posta és e-mail útján)
2. Irattár



HAJDÚ-BIHAR MEGYEI
KORMÁNYHIVATAL

Ügyiratszám: HB/01-ÁF/00133-23/2017.

Melléklet:

- Távolmaradt szervek megküldött írásos vélemények
- Jelenléti ív

JEGYZŐKÖNYV

Hajdúsámson Város helyi építési szabályzat és szabályozási terv módosítása képviselő-testület döntésével kiemelt fejlesztési területté nyilvánított területeken, beruházás megvalósítása érdekében

TÁRGYALÁSOS ELJÁRÁS
314/2012. (XI. 8.) Korm. rendelet 42. §

Az ülés helye (székhely): 4026 Debrecen, Darabos utca 9-11. szám alatti „A” épület 503. sz. tárgyaló.

Idője: 2017. szeptember 12. (kedd) 10⁰⁰ óra

A tárgyalás dokumentáció megnevezése:

Hajdúsámson város településrendezési terv 4.1. jelű tömb 1454/2 - 1462/3. hrsz.-ú ingatlanokhoz kapcsolódó 2017. évi 3. sz. módosítás.

Felelős településtervező: *Zsemberi István okl. építészmérnök, vezető településtervező*

A tárgyalásos eljárás összehívója:

Hajdú-Bihar Megyei Kormányhivatal Kormány megbízotti Kabinet Állami Főépítész

Képviselői:

Jambrik Imre állami főépítész

Zoboki Bernadett terület- és településfejlesztési szakügyintéző

Jelenlévők:

Mellékelt jelenléti ív szerint.

Előzmény:

A tárgyi módosítás egyeztetése a településfejlesztési koncepcióról, az integrált településfejlesztési stratégiáról és a településrendezési eszközökről, valamint egyes településrendezési sajátos jogintézményekről szóló 314/2012. (XI.8.) Korm. r. 32. § (6) c) pontja alapján - az Önkormányzat kérésének is megfelelően - tárgyalásos eljárás keretében történik.

A módosítás célja:

Helyi építési szabályzat és szabályozási terv módosítása képviselő-testület döntésével kiemelt fejlesztési területté nyilvánított területeken, beruházás megvalósítása érdekében.

Jambrik Imre állami főépítész ismertette az eljárás menetét, a módosításról általános tájékoztatást nyújtott, továbbá beszámolt a tárgyalási eljárás előtt e-mailen és postai úton beérkezett véleményekről. A beérkezett írásos vélemények egyike sem emelt kifogást.

Összegzés:

1. A szabályozási terven a gyalogútat lehet jelölni, azonban a közterület kijelöléséhez szabályozási terv szükséges, amely a gyalogút építési területét is meghatározza. A HÉSZ-ben előírt „gyalogos forgalom biztosításának kötelezettsége” nem szabályozási elem. Ebből következően a HÉSZ 3.§ szerinti kiegészítés nem jogszerű. Hivatkozás: 314/2012. (XI.8.) Korm. rendelet 11. § (8) d)
2. Hajdú-Bihar Megyei Kormányhivatal Debreceni Járási Hivatal Hatósági Főosztály Építésügyi és Örökségvédelmi Osztály jelenlévő képviselőjének véleménye:

ÁLLAMI FŐÉPÍTÉSZ

4026 Debrecen, Darabos utca 9-11. Telefon: (36 52) 238-193 E-mail: allamj.foeplitesz@hajdu.gov.hu

A tervezett módosítás műemléki környezetet érint, ezért a tervezett építési tevékenység örökségvédelmi bejelentés kötelesnek minősül.

A jelenlévők megállapítják, hogy a tervdokumentáció jóváhagyás előtti javítása indokolt.

Jelen döntés kladmányozására a Hajdú-Bihar Megyei Kormányhivatali Kladmányozási Szabályzatáról szóló 1/2017. (I.1.) HBMKH Kormány megbízotti utasítás alapján a Kormány megbízotti Kabinet államfőépítészre jogosult.

K.m.f



A handwritten signature in black ink, appearing to read "Jambrik Imre".

Jambrik Imre
állami főépítész

Tárgy: Hajdúsámson város településrendezési tervének a 1454/2 és 146/3 hrsz-ú ingatlanokat érintő 2017. évi 3. számú módosítás

2017. szeptember 12-én megtartott tárgyalásos eljáráshoz az államigazgatási, illetve önkormányzati szervezetek részéről a tárgyalásig, ill. azon túl beérkezett véleményeket az alábbi táblázat tartalmazza:

ssz	Egyeztetési eljárásban résztvevő szerv neve	Írásos véleményt adott		IKTSZ Vélemény	Tárgyalásos eljáráson megjelent Igen/Nem
		Igen	Nem		
1.	HBMKH Kormány megbízotti Kabinet Állami főosztály				Igen
2.	HBMKH Debreceni Járási Hivatal Környezetvédelmi és Természetvédelmi Főosztály	X		HB-03-KTF/08639-4/2017. Kifogást nem emel.	
3.	Hortobágyi Nemzeti Park Igazgatóság	X		467-17/2017. Észrevételt nem tett.	
4.	HBM Katasztrófavédelmi Igazgatóság Igazgatóhelyettesi Szervezet Katasztrófavédelmi Hatósági Szolgálat (Területi Vízüdelmi Hatóság)				
5.	HBM Katasztrófavédelmi Igazgatóság Igazgatóhelyettesi Szervezet Katasztrófavédelmi Hatósági Szolgálat (Területi Vízügyi Hatóság)				
6.	Országos Vízügyi Főigazgatóság				
7.	Tiszaántúli Vízügyi Igazgatóság	X		K000237-0318/2017. Jogszabályi követelmény ismertetése.	
8.	Hajdú-Bihar Megyei Katasztrófavédelmi Igazgatóság (Hatósági Osztály) (tűzvédelem, polgári védelem)	X		35900/7108-1/2017. Ált. Jóváhagyott tervek-t kér.	
9.	Hajdú-Bihar Megyei Kormányhivatal Népegészségügyi Főosztály	X		HB/NEF/01329-3/2017. Kifogást nem emel.	
10.	Budapest Főváros Kormányhivatala Közlekedési Főosztály				
11.	Nemzeti Fejlesztési Minisztérium	X		RLH/64895-1/2017-NFM A módosításhoz hozzájárul.	
12.	Nemzeti Közlekedési Hatóság Légügyi Hivatala				
13.	Honvédelmi Minisztérium Állami Légügyi Főosztály (Katonai Légügyi Hivatal)	X		1705/740-198/2017. Kifogást nem emel.	
14.	Hajdú-Bihar Megyei Kormányhivatal Debreceni Járási Hivatal Közlekedési és Fogyasztóvédelmi Főosztály Utügyi Osztály	X		HB-03/ÚO/157-13/2017. Ellenvéleménye nincs.	

ssz	Egyeztetési eljárásban résztvevő szerv neve	Írásos véleményt adott		IKTSZ Vélemény	Tárgyalásos eljárásban megjelent Igen/Nem
		Igen	Igen		
15.	Miniszterelnökség Kulturális Örökségvédelemért és Kiemelt Kulturális Beruházásokért Felelős Államtitkárság				
16.	Hajdú-Bihar Megyei Kormányhivatal Debreceni Járási Hivatal Hatósági Főosztály Építésügyi és Örökségvédelmi Osztály				Igen
17.	Hajdú-Bihar Megyei Élelmiszerlánc-biztonsági és Földhivatali Főosztály Kormányhivatal Földhivatali Osztály	X		10005-17/2017. Feltétel nélkül hozzájárul.	
18.	Hajdú-Bihar Megyei Kormányhivatal Debreceni Járási Hivatal Agrárügyi Főosztály	X		HB-03/ERD/13582-2/2017. Feltétel nélkül hozzájárul.	
19.	Honvédelmi Minisztérium Hatósági Hivatal	X		1711/7895-1/2017 észrevételt nem tett.	nem
20.	Hajdú-Bihar Megyei Rendőr-Főkapitányság	X		2017. szeptember 11. keltezésű irat Nem érinti	
21.	Borsod-Abaúj-Zemplén Megyei Kormányhivatal Műszaki Engedélyezési és Fogyasztóvédelmi Főosztály Bányászati Osztály				
22.	Nemzeti Média- és Hírközlési Hatóság Hivatala	X		GD/27154-2/2017 Jogsabályi követelményeket ismerteti.	
23.	Országos Atomenergia Hivatal Nukleáris Biztonsági Igazgatósága	X		OAH-2017-00125-0797/2017(TL) Érintettség nincs.	
24.	Budapest Főváros Kormányhivatala Népegészségügyi Főosztály Közegészségügyi Osztály 1.	X		BP/0801/454-3/2017. Hatáskör hiánya.	